

# 建设工程规划用地测量成果报告书

测量条件拟定单位：北京市规划和自然资源委员会顺义分局

测量成果编号：2026规自（顺）测字0030号

建设单位：北京市顺义区规划和自然资源综合事务中心

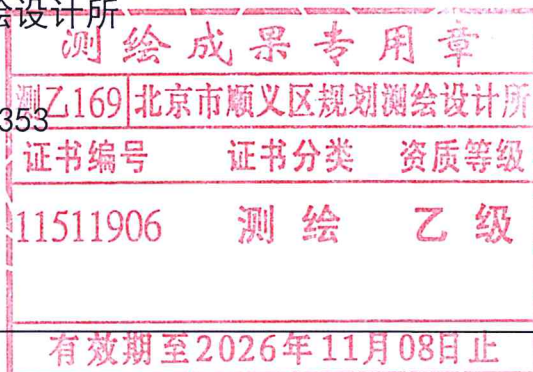
用地位置：顺义区SY00-1801街区

项目名称/性质：顺义区马头庄村剩余地块综合改造土地一级开发项目二期  
SY00-1801-0503地块

测量单位：北京市顺义区规划测绘设计所

地址：北京市顺义区铁西路3号

电话：010-69445709 010-69448353



# 建设工程规划用地测量成果报告

测量成果编号:2026规自(顺)测字0030号

核发日期:2026.07.02

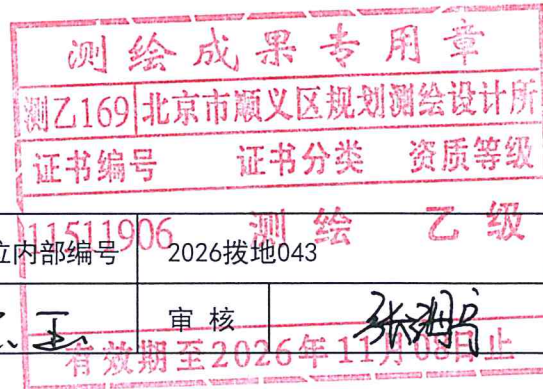
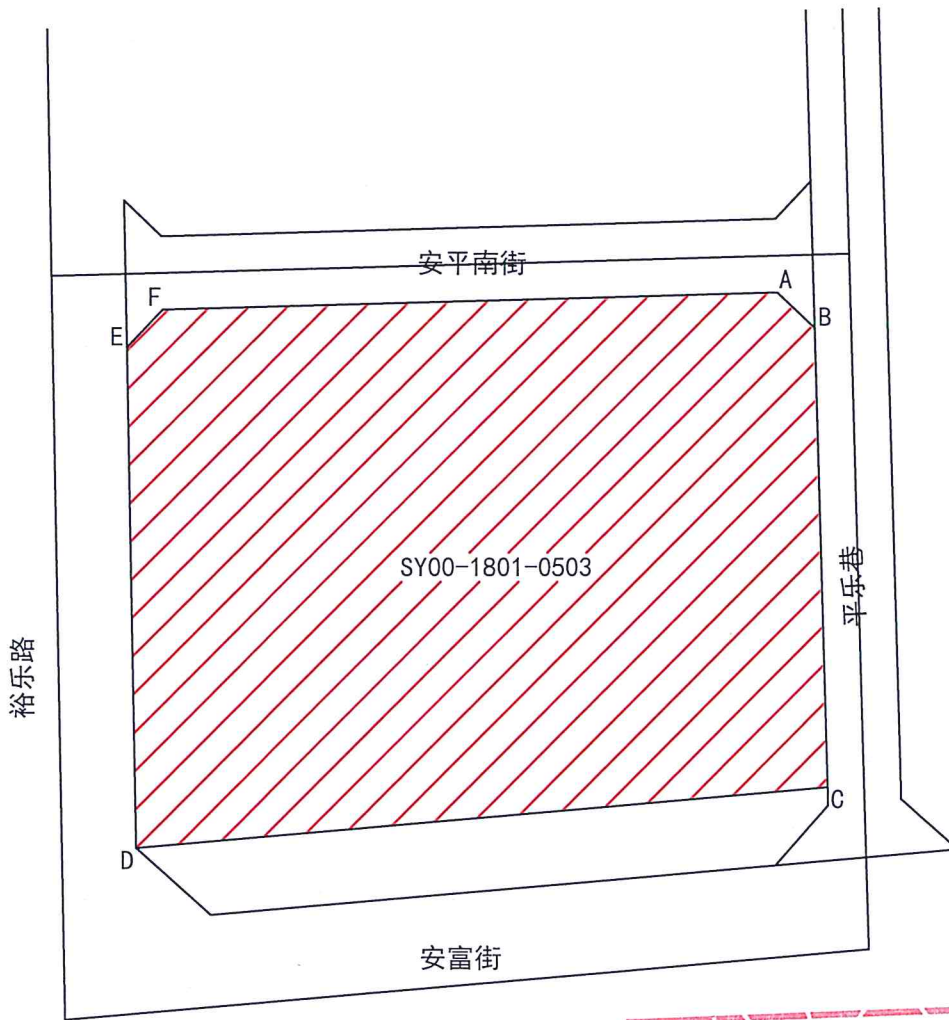
测量条件拟定单位:北京市规划和自然资源委员会顺义分局

规划文号:

建设单位:北京市顺义区规划和自然资源综合事务中心

用地位置:顺义区SY00-1801街区

略图: 总占地面积 = 26405.04 平方米  
其中: 建设用地面积= 26405.04 平方米



测量单位	北京市顺义区规划测绘设计所	测量单位内部编号	2026拨地043
填表	刘诗会	校对	王宝玉
		审核	张翔

有效期至2026年11月08日止

